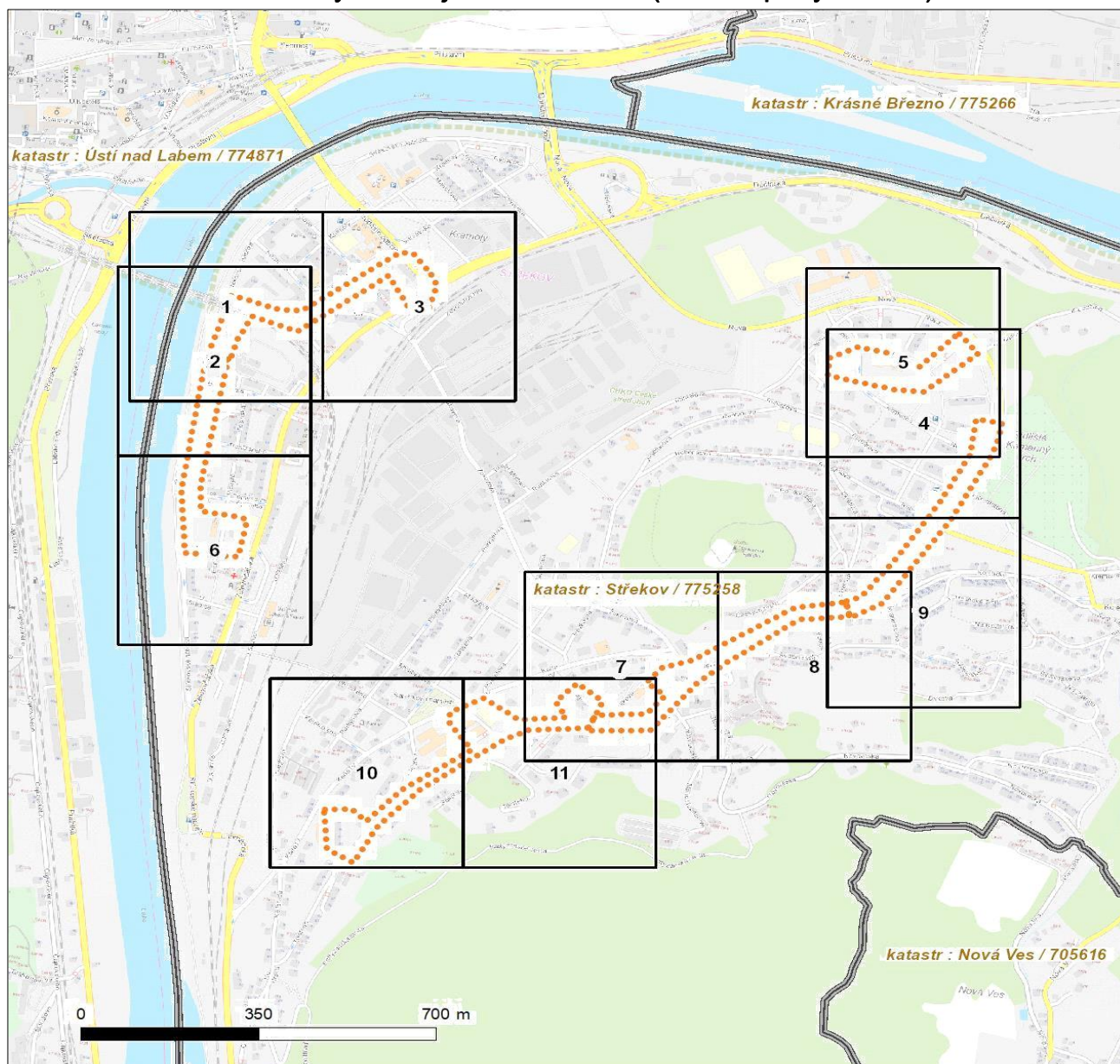




Platí pouze se sdělením číslo 0201629330.

Zakreslené polohy zařízení v příloze jsou pouze informativní.

Situační výkres zájmového území (klad mapových listů)



LEGENDA

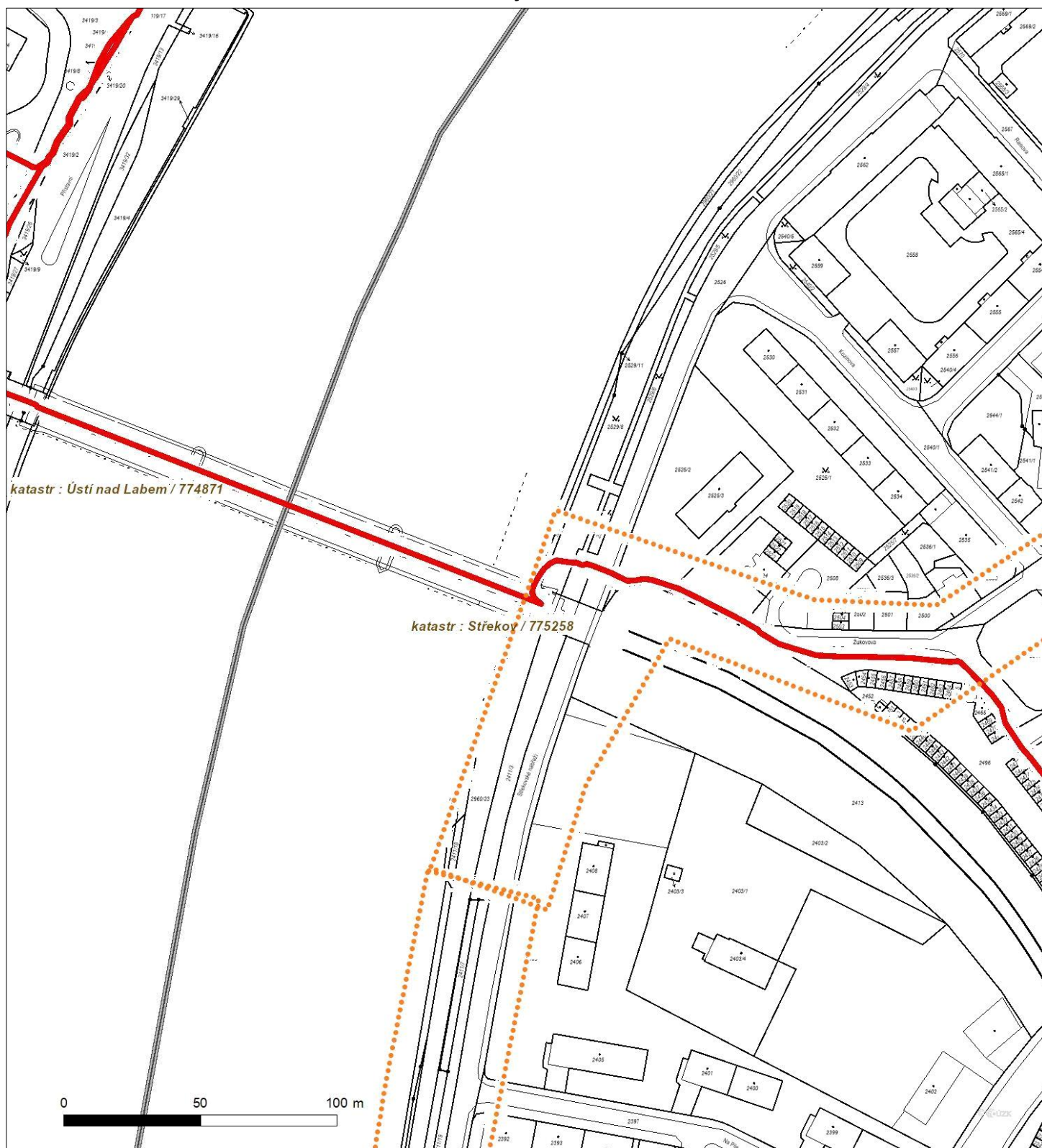
- | | |
|-------------------------------------|--|
| ■ ■ ■ ■ ■ Nadzemní optické vedení | ■ ■ ■ ■ ■ Radioreléový spoj vzduch |
| — — — — — Podzemní optické vedení | ● ● ● ● ● Zájmové území |
| - - - - - Nadzemní metalické vedení | == == == == == Hranice katastrálního území |
| — — — — — Podzemní metalické vedení | |

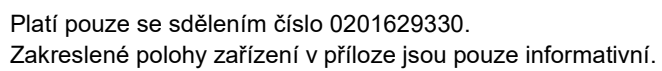


Platí pouze se sdělením číslo 0201629330.

Zakreslené polohy zařízení v příloze jsou pouze informativní.

Situační výkres - list 1





katastr : Ústí nad Labem / 774871

katastr : Střekov / 775258

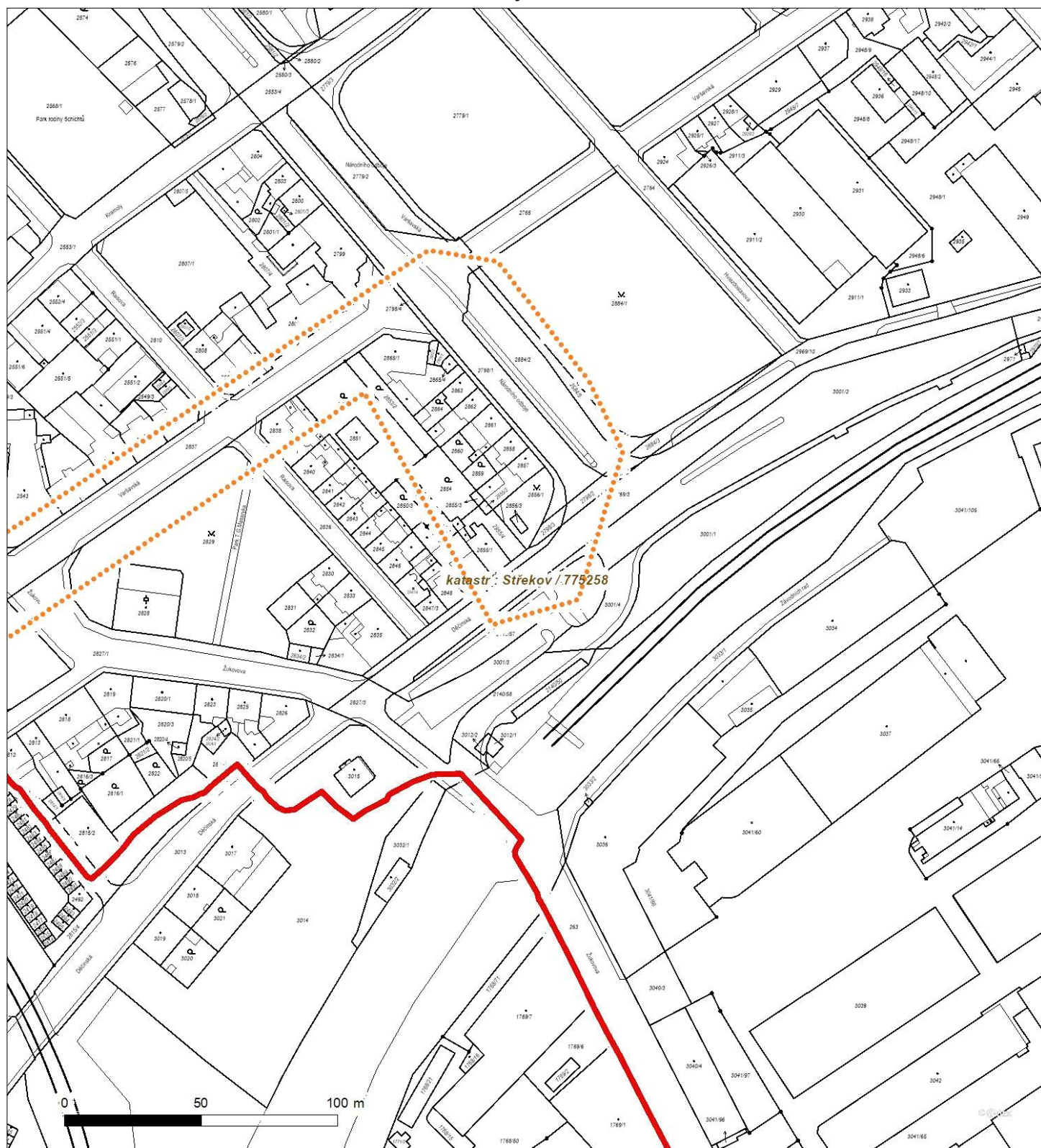
0 50 100 m

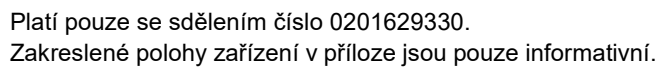


Platí pouze se sdělením číslo 0201629330.

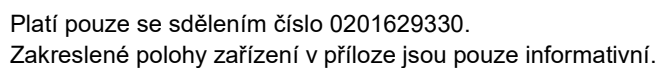
Zakreslené polohy zařízení v příloze jsou pouze informativní.

Situační výkres - list 3

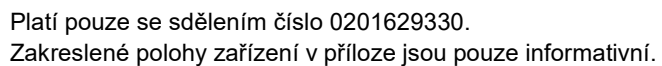




This is a detailed cadastral map of a residential area in Střekov. The map shows building footprints, property boundaries, and various parcel numbers. A large orange dotted polygon highlights a specific area of interest, which includes several buildings and parcels. The map also features a scale bar at the bottom left, indicating distances up to 100 meters. The text 'katastr : Střekov 775258' is visible in the center, and 'údiště Karlovy Vary' is written near the bottom center.



This is a detailed cadastral map of the Střekov area. The map shows a dense cluster of buildings with their individual footprints and boundaries. A large, irregular area is highlighted with a thick orange dotted line, indicating a specific plot of land. The map is labeled with numerous parcel numbers, such as 3241/101, 3241/102, 3241/103, 3241/104, 3241/105, 3241/106, 3241/107, 3241/108, 3241/109, 3241/110, 3241/111, 3241/112, 3241/113, 3241/114, 3241/115, 3241/116, 3241/117, 3241/118, 3241/119, 3241/120, 3241/121, 3241/122, 3241/123, 3241/124, 3241/125, 3241/126, 3241/127, 3241/128, 3241/129, 3241/130, 3241/131, 3241/132, 3241/133, 3241/134, 3241/135, 3241/136, 3241/137, 3241/138, 3241/139, 3241/140, 3241/141, 3241/142, 3241/143, 3241/144, 3241/145, 3241/146, 3241/147, 3241/148, 3241/149, 3241/150, 3241/151, 3241/152, 3241/153, 3241/154, 3241/155, 3241/156, 3241/157, 3241/158, 3241/159, 3241/160, 3241/161, 3241/162, 3241/163, 3241/164, 3241/165, 3241/166, 3241/167, 3241/168, 3241/169, 3241/170, 3241/171, 3241/172, 3241/173, 3241/174, 3241/175, 3241/176, 3241/177, 3241/178, 3241/179, 3241/180, 3241/181, 3241/182, 3241/183, 3241/184, 3241/185, 3241/186, 3241/187, 3241/188, 3241/189, 3241/190, 3241/191, 3241/192, 3241/193, 3241/194, 3241/195, 3241/196, 3241/197, 3241/198, 3241/199, 3241/200. The map also shows a scale bar at the bottom left, indicating distances of 0, 50, and 100 meters. The text 'katastr: Střekov 775258' is visible in the center of the map.



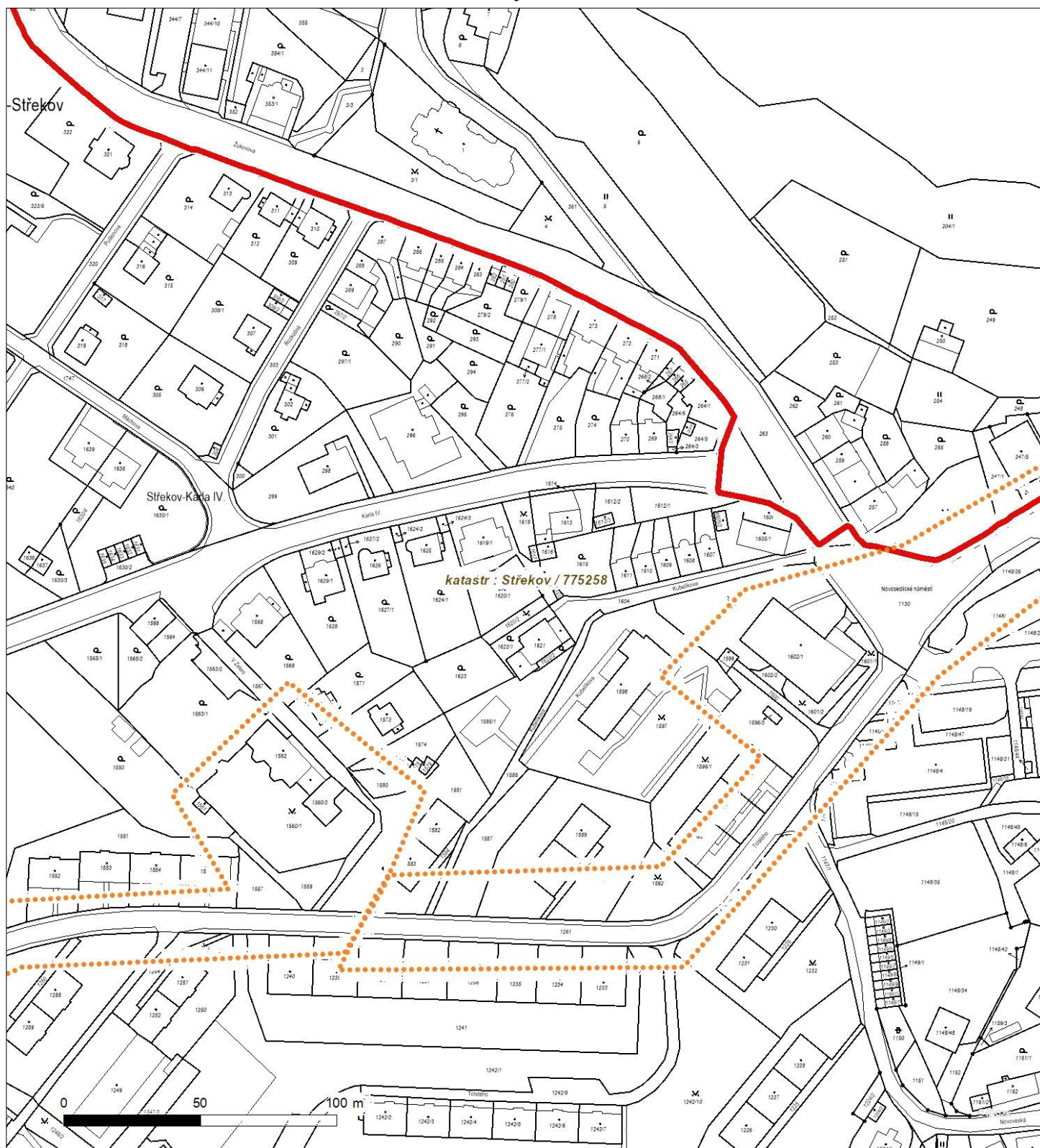
This is a detailed cadastral map of the area labeled "katastr: Střekov / 775258". The map shows numerous building footprints, each associated with a unique cadastral number. Key streets visible include "U Staré Vsi" and "U Staré Vsi II". A scale bar at the bottom left indicates distances of 0, 50, and 100 meters. The map also includes a north arrow and a label "LABE" in the top right corner.



Platí pouze se sdělením číslo 0201629330.

Zakreslené polohy zařízení v příloze jsou pouze informativní.

Situační výkres - list 7

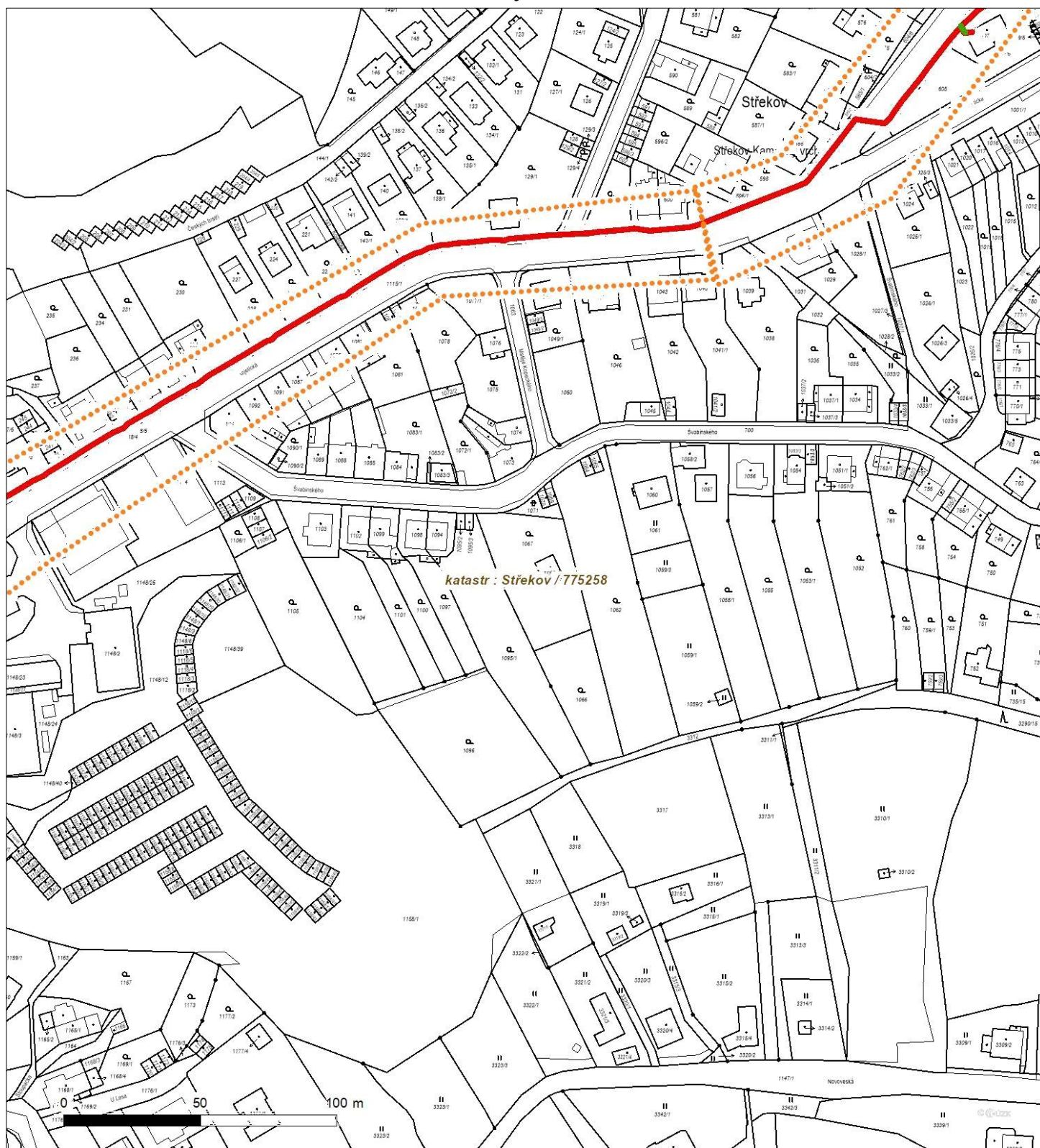




Platí pouze se sdělením číslo 0201629330.

Zakreslené polohy zařízení v příloze jsou pouze informativní.

Situační výkres - list 8

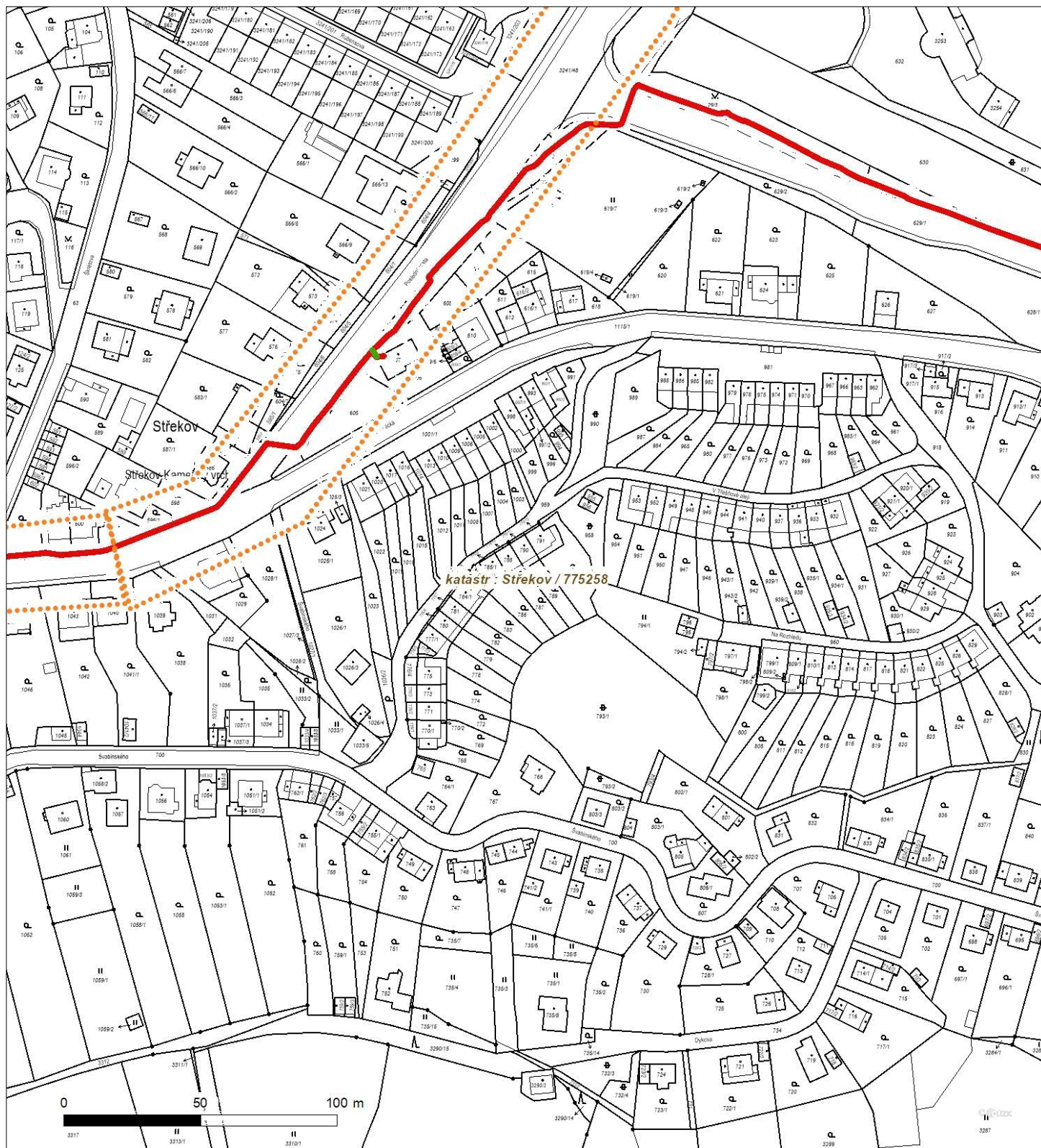




Platí pouze se sdělením číslo 0201629330.

Zakreslené polohy zařízení v příloze jsou pouze informativní.

Situační výkres - list 9

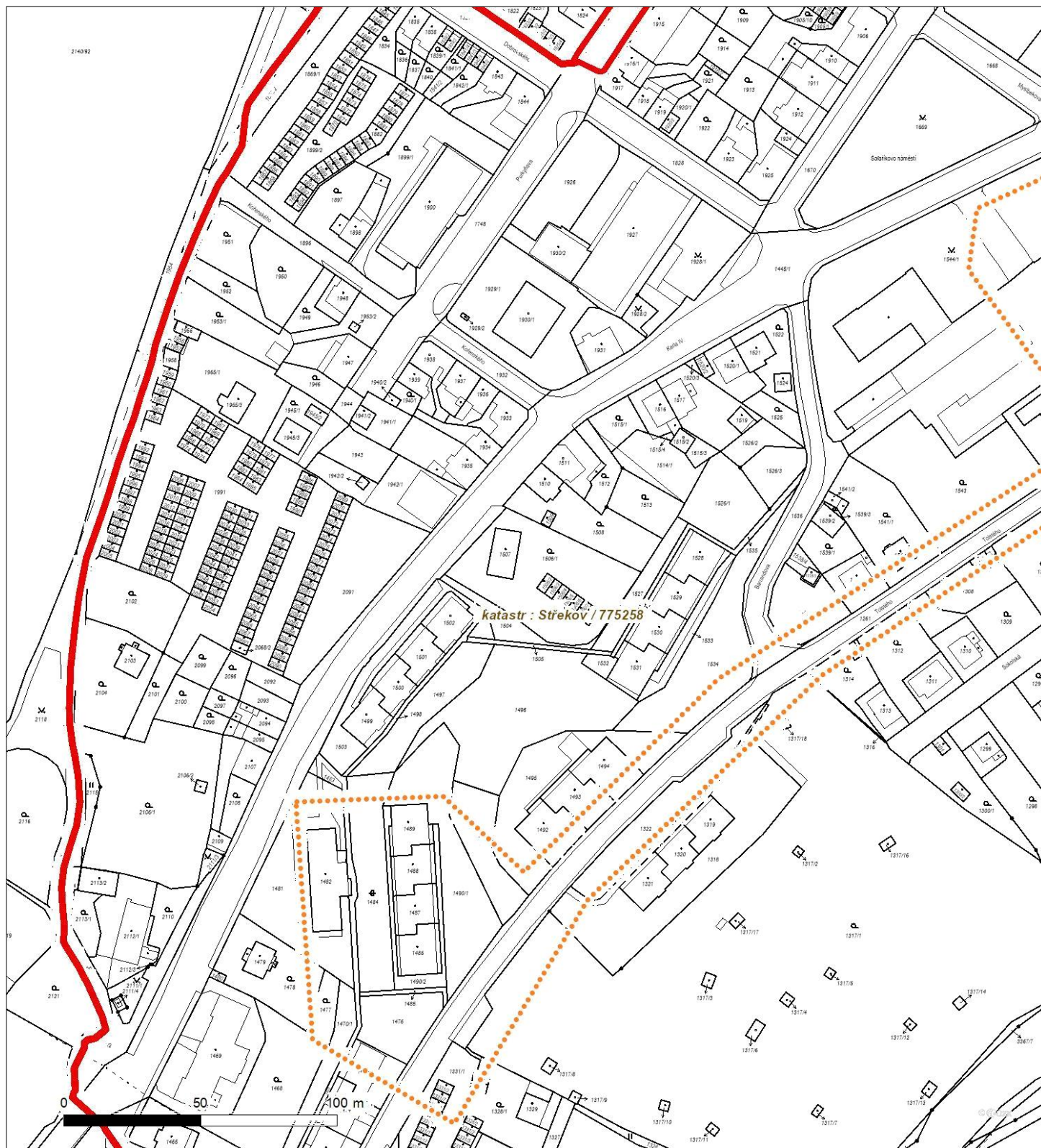




Platí pouze se sdělením číslo 0201629330.

Zakreslené polohy zařízení v příloze jsou pouze informativní.

Situační výkres - list 10





Platí pouze se sdělením číslo 0201629330.
Zakreslené polohy zařízení v příloze jsou pouze informativní.

Situační výkres - list 11

